



À

BOLLETTINO DI VALUTAZIONE DELLE CRITICITÀ'

Emissione di **Domenica, 05 Luglio 2026**, ore 11.36

Domenica, 05 Luglio 2026



Lunedì, 06 Luglio 2026



AREE INTERESSATE:

- A1-Arno-Casentino
- A2-Arno-Valdarno Sup.
- A3-Arno-Firenze
- A4-Valdarno Inf.
- A5-Valdelsa-Valdera
- A6-Arno-Costa
- B-Bisenzio e Ombr. Pt
- C-Valdichiana
- E1-Etruria

- E2-Etruria-Costa Nord
- E3-Etruria-Costa Sud
- F1-Fiora e Alb.
- F2-Fiora e Alb.-Costa e G
- I-Isole
- L-Lunigiana
- M-Mugello-Val di Sieve

- O1-Ombr. Gr-Alto
- O2-Ombr. Gr-Medio
- O3-Ombr. Gr-Costa
- R1-Reno
- R2-Romagna-Toscana
- S1-Serchio-Garf.-Lima
- S2-Serchio-Lucca
- S3-Serchio-Costa

- T-Valtiberina
- V-Versilia

Legenda criticità: VERDE, □ GIALLO, ○ ARANCIONE, ▲ ROSSO

FENOMENI PREVISTI

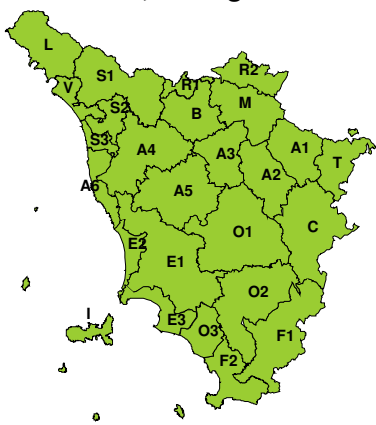
alta pressione

DESCRIZIONE DELLE CRITICITÀ€ PREVISTE:

Criticità€ previste: NESSUNA

RISCHIO IDROGEOLOGICO-IDRAULICO RETICOLO MINORE

Domenica, 05 Luglio 2026



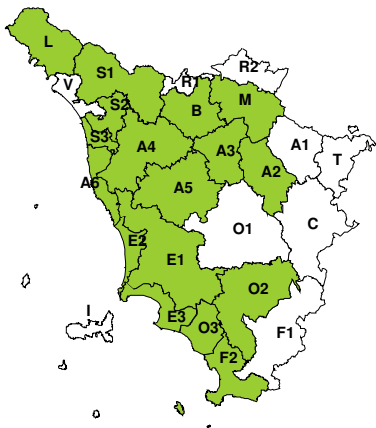
Lunedì, 06 Luglio 2026



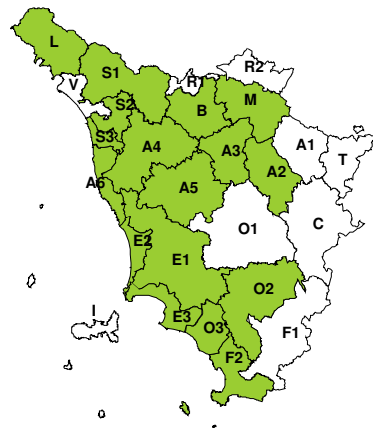


RISCHIO IDRAULICO RETICOLO PRINCIPALE

Domenica, 05 Luglio 2026

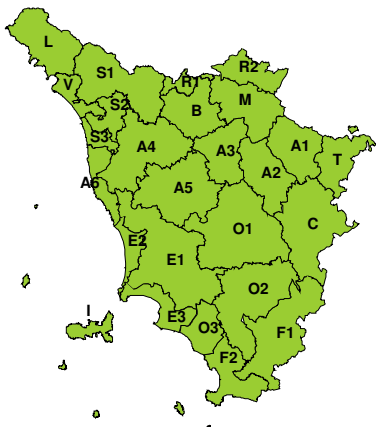


Lunedì, 06 Luglio 2026



RISCHIO TEMPORALI FORTI

Domenica, 05 Luglio 2026

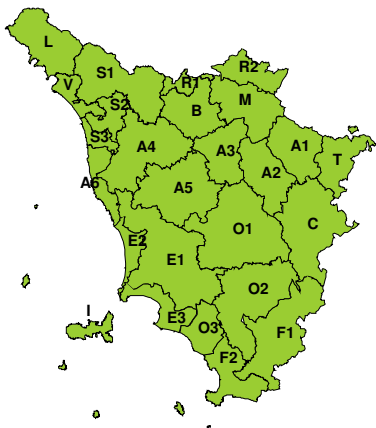


Lunedì, 06 Luglio 2026



RISCHIO VENTO

Domenica, 05 Luglio 2026



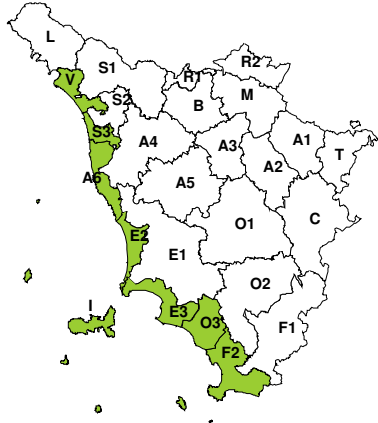
Lunedì, 06 Luglio 2026



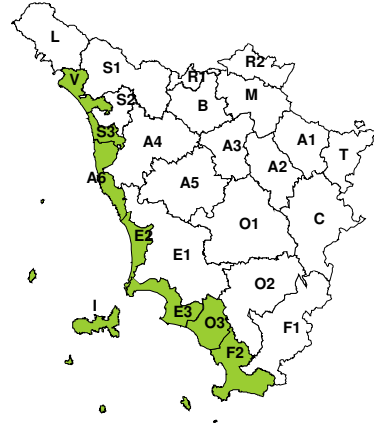


RISCHIO MAREGGIATE

Domenica, 05 Luglio 2026



Lunedì, 06 Luglio 2026



RISCHIO NEVE

Domenica, 05 Luglio 2026

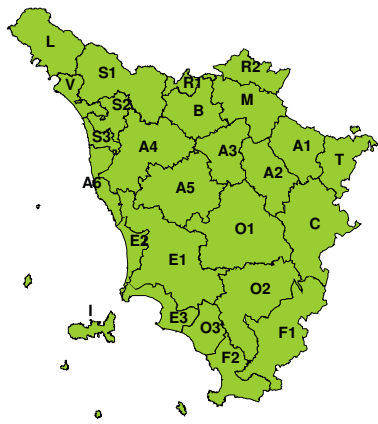


Lunedì, 06 Luglio 2026



RISCHIO GHIACCIO

Domenica, 05 Luglio 2026



Lunedì, 06 Luglio 2026

